

**KAJIAN PERUBAHAN PENGGUNAAN LAHAN DI DESA SOKARAJA KULON
KECAMATAN SOKARAJA KABUPATEN BANYUMAS
TAHUN 2001 DAN 2011**



SKRIPSI

Diajukan Untuk Memenuhi Sebagian Syarat Memperoleh
Derajat Sarjana Pendidikan Strata Satu (S-1)

Oleh :
ADIB ZAKIA RAKHMAN
0901010086

**PROGRAM STUDI PENDIDIKAN GEOGRAFI
FAKULTAS KEGURUAN DAN ILMU PENDIDIKAN
UNIVERSITAS MUHAMMADIYAH PURWOKERTO
2013**

**KAJIAN PERUBAHAN PENGGUNAAN LAHAN DI DESA SOKARAJA KULON
KECAMATAN SOKARAJA KABUPATEN BANYUMAS
TAHUN 2001 DAN 2011**



SKRIPSI

Diajukan Untuk Memenuhi Sebagian Syarat Memperoleh
Derajat Sarjana Pendidikan Strata Satu (S-1)

Oleh :
ADIB ZAKIA RAKHMAN
0901010086

**PROGRAM STUDI PENDIDIKAN GEOGRAFI
FAKULTAS KEGURUAN DAN ILMU PENDIDIKAN
UNIVERSITAS MUHAMMADIYAH PURWOKERTO
2013**

**KAJIAN PERUBAHAN PENGGUNAAN LAHAN DI DESA SOKARAJA KULON
KECAMATAN SOKARAJA KABUPATEN BANYUMAS
TAHUN 2001 DAN 2011**


SKRIPSI

Oleh :
ADIB ZAKIA RAKHMAN
0901010086

Telah disetujui oleh dosen pembimbing untuk diajukan sebagai syarat penyusunan tugas akhir skripsi Program Studi Pendidikan Geografi Fakultas Keguruan dan Ilmu Pendidikan Universitas Muhammadiyah Purwokerto

Diperiksa dan disetujui :

Pembimbing I



Dr. Sigid Sriwanto, M.Si
NIP. 19560713 1982 03 1 002

Pembimbing II



Drs. Sutomo, M.Si
NIP. 19591115 1986 03 1 004

Skripsi Berjudul

**KAJIAN PERUBAHAN PENGGUNAAN LAHAN DI DESA SOKARAJA
KULON KECAMATAN SOKARAJA KABUPATEN BANYUMAS
TAHUN 2001 DAN 2011**

Yang dipersiapkan dan disusun oleh :

ADIB ZAKIA RAKHMAN
0901010086

Telah dipertahankan didepan Dewan Penguji pada tanggal 11 Juli 2013
dan dinyatakan memenuhi syarat untuk diterima sebagai kelengkapan persyaratan
untuk mendapatkan gelar Sarjana Pendidikan
Program Studi Pendidikan Geografi

Susunan Dewan Penguji

Ketua : Suwarsito, S.Pi, M.Si.
NIK. 2160240

Anggota 1 : Dra. Esti Sarjanti, M.Si
NIK. 2160042

Anggota 2 : Dr. Sigid Sriwanto, M.Si
NIP.19560713 1982 03 1 002

Anggota 3 : Drs. Sutomo, M.Si
NIP. 19591115 1986 03 1 004

Purwokerto, 11 Juli 2013
Universitas Muhammadiyah Purwokerto
Fakultas Keguruan dan Ilmu Pendidikan
Dekan,

Drs. Ahmad, M.Pd
NIP. 19650804 1994 03 1 002

SURAT PERNYATAAN

Saya yang bertanda tangan dibawah ini:

Nama : Adib Zakia Rakhman

Nim : 0901010086

Program Studi : Pendidikan Geografi

Fakultas : Keguruan dan Ilmu Pendidikan

Menyusun skripsi dengan judul:

KAJIAN PERUBAHAN PENGGUNAAN LAHAN DI DESA SOKARAJA KULON KECAMATAN SOKARAJA KABUPATEN BANYUMAS TAHUN 2001 DAN 2011

Menyatakan dengan sesungguhnya bahwa skripsi ini adalah hasil karya tulis saya sendiri bukan dibuatkan orang lain atau jiplakan karya orang lain.

Bila pernyataan ini tidak benar, maka saya bersedia menerima sanksi, termasuk pencabutan gelar kesarjanaaan yang sudah saya peroleh.

Purwokerto, 11 Juli 2013

Yang menyafakan,



Adib Zakia Rakhman

NIM. 0901010086

ABSTRAK

Penelitian ini bertujuan mengkaji perubahan jenis penggunaan lahan di Desa Sokaraja Kulon Kecamatan Sokaraja Kabupaten Banyumas Tahun 2001 dan 2011.

Penelitian ini dilakukan dengan menggunakan metode survei lapangan (*field research*). Populasi dalam penelitian ini adalah 21 kepala keluarga pemilik lahan yang mengalami perubahan di Desa Sokaraja Kulon. Teknik pengambilan sampel yang digunakan adalah sampel jenuh atau sampel total yaitu cara pengambilan sampel dengan mengambil semua anggota populasi menjadi sampel dalam penelitian. Teknik pengumpulan data yang digunakan adalah metode angket (kuesioner), kemudian dianalisis menggunakan metode deskriptif dan dilakukan teknik pendugaan pertumbuhan secara matematis dengan *time based model*. Dalam hal ini teknik pendugaan pertumbuhan yang digunakan adalah model waktu berlainan untuk mengetahui rata-rata perubahan luas dan jenis penggunaan lahan menurut rentang waktu tertentu.


Hasil dalam penelitian ini adalah telah terjadi perubahan penggunaan lahan pertanian sawah menjadi lahan terbangun dengan rata-rata pengurangan -0,83% per tahun, yang meliputi perubahan jenis penggunaan lahan dari yang terluas yaitu dari jenis penggunaan lahan pertanian menjadi lahan perusahaan dengan rata-rata pengurangan -2,26% per tahun, menjadi lahan permukiman dengan rata-rata pengurangan -26,29% per tahun, menjadi lahan permukiman merangkap lahan perusahaan dengan rata-rata pengurangan -29,30% per tahun, menjadi lahan permukiman merangkap lahan jasa dengan rata-rata pengurangan -27,70% per tahun, dan menjadi lahan permukiman merangkap lahan perusahaan dan jasa dengan rata-rata pengurangan -39,15% per tahun.

Kata Kunci : Lahan, Jenis penggunaan lahan, Perubahan jenis penggunaan lahan

MOTTO

Sesungguhnya dalam kesulitan itu ada kemudahan, maka apabila kamu selesai (dari suatu urusan) kerjakanlah dengan sungguh-sungguh urusan yang lain, dan hanya kepada Allahlah hendaknya kamu berharap

(QS. Al-Insyirah: 6-8)



PERSEMBAHAN

Sembah sujud serta syukur kepada Allah SWT serta sholawat dan salam selalu terlimpahkan keharibaan Rasulullah Muhammad SAW.

Kupersembahkan karya sederhana ini kepada orang yang sangat kukasihi dan kusayangi.

Ibu dan Ayah


Sebagai tanda bakti, hormat, dan rasa terima kasih yang tiada terhingga kupersembahkan karya kecil ini kepada Ibu dan Ayah yang telah memberikan kasih sayang, segala dukungan, dan cinta kasih yang tiada terhingga yang tiada mungkin dapat kubalas hanya dengan selembar kertas yang bertuliskan kata cinta dan persembahan. Semoga ini menjadi langkah awal untuk membuat Ibu dan Ayah bahagia karna kusadar, selama ini belum bisa berbuat yang lebih. Untuk Ibu dan Ayah yang selalu membuatku termotivasi dan selalu menyirami kasih sayang, selalu mendoakanku, selalu menasehatiku menjadi lebih baik.

KATA PENGANTAR

Puji dan syukur ke hadirat Allah SWT yang telah melimpahkan rahmat dan karunia-Nya sehingga penulis dapat menyelesaikan penelitian dan penulisan skripsi ini. Penelitian ini berjudul “Perubahan Penggunaan Lahan di Desa Sokaraja Kulon Kecamatan Sokaraja Kabupaten Banyumas Tahun 2001 dan 2010”. Penulis menyadari sepenuhnya bahwa keberhasilan penyusunan ini berkat bantuan dari berbagai pihak. Oleh karena itu ucapan terima kasih penulis sampaikan kepada:

1. Dra. Esti Sarjanti, M.Si, Ketua Program Studi Pendidikan Geografi Fakultas Keguruan dan Ilmu Pendidikan Universitas Muhammadiyah Purwokerto yang telah memberikan masukan bagi penulis dalam penulisan skripsi.
2. Dr. Sigid Sriwanto, M.Si dan Drs. Sutomo M.Si yang telah memberikan bimbingan pada penulis selama penyusunan.
3. Suprpto, SE, Kepala Desa Sokaraja Kulon Kecamatan Sokaraja Kabupaten Banyumas yang telah memberikan izin penelitian.
4. Seluruh Perangkat Desa Sokaraja Kulon yang telah membantu segala bentuk sehingga terselesaikannya penelitian ini.
5. Wida Budiningrum dan Alif Saviola Rakhman terimakasih atas semangat, dukungan dan bantuan yang telah diberikan.
6. Cucu, Risa, Alle terimakasih atas kebersamaan dan bantuan yang telah diberikan.
7. Ica Tyanica dan Dwi Narute Terimakasih atas bantuan yang telah diberikan
8. Semua pihak yang telah berkenan membantu dalam segala bentuk sehingga terselesaikannya penelitian ini.

Semoga dengan segala kebaikan dan bantuan dari semua pihak yang telah diberikan kepada penulis mendapat balasan pahala yang berlipat ganda dari Allah SWT. Penulis menyadari bahwa dalam penyusunan skripsi ini masih banyak kekurangan dan jauh dari kesempurnaan. Oleh karena itu, dengan segala kerendahan hati penulis siap menerima masukan, kritik, dan saran dari pembaca. Akhirnya penulis berharap semoga skripsi ini dapat bermanfaat khususnya bagi penulis sendiri dan bagi pembaca semua.



Purwokerto, Juni 2013

Penulis,


Adib Zakia Rakhman

DAFTAR ISI

HALAMAN JUDUL	i
HALAMAN PERSETUJUAN	ii
HALAMAN PENGESAHAN	iii
HALAMAN PERNYATAAN	iv
ABSTRAK	v
HALAMAN MOTTO	vi
HALAMAN PERSEMBAHAN	vii
KATA PENGANTAR	viii
DAFTAR ISI	x
DAFTAR TABEL	xiii
DAFTAR GAMBAR	xv
DAFTAR LAMPIRAN	xvi
BAB 1 PENDAHULUAN	1
A. Latar Belakang	1
B. Perumusan Masalah	4
C. Tujuan Penelitian	4
D. Manfaat Penelitian	5
BAB II TINJAUAN PUSTAKA	6
A. Lahan	6
B. Penggunaan Lahan	8
1. Penggunaan Lahan di Pedesaan	9
2. Penggunaan Lahan di Perkotaan	10

C.	Perubahan Penggunaan Lahan	12
D.	Penelitian Sebelumnya.....	14
E.	Kerangka Pikir.....	17
BAB III	METODOLOGI PENELITIAN.....	18
A.	Metode Penelitian.....	18
B.	Waktu dan Tempat Penelitian	18
1.	Waktu Penelitian.....	18
2.	Tempat Penelitian	18
C.	Populasi dan Sampel.....	19
1.	Populasi.....	19
2.	Sampel.....	19
D.	Jenis dan Sumber Data.....	19
1.	Data Primer.....	19
2.	Data Sekunder	20
E.	Teknik Pengumpulan Data.....	20
1.	Pengumpulan Data Primer	20
2.	Pengumpulan Data Sekunder	21
F.	Instrumen Penelitian	21
G.	Teknik Analisis Data.....	22
BAB IV	HASIL DAN PEMBAHASAN.....	23
A.	Deskripsi Wilayah Penelitian.....	23
1.	Kondisi Fisik Wilayah Penelitian	23
2.	Kondisi Sosial Wilayah Penelitian	26
3.	Kondisi Fasilitas Wilayah Penelitian.....	31

B. Perkembangan Perubahan Penggunaan Lahan.....	35
C. Hasil dan Pembahasan	38
1. Identitas Responden.....	38
2. Perubahan Jenis Penggunaan Lahan	41
3. Implementasi Dalam Pembelajaran di Sekolah	58
BAB V SIMPULAN DAN SARAN.....	60
A. Simpulan	60
B. Saran	60
DAFTAR PUSTAKA.....	62
LAMPIRAN	64



DAFTAR TABEL

Tabel 2.1.	Perbandingan penelitian.....	16
Tabel 3.2.	Kisi – kisi Kuesioner	21
Tabel 4.1.	Luas dan Jenis Penggunaan Lahan di Desa Sokaraja Kulon	26
Tabel 4.2.	Jumlah Penduduk Menurut Kelompok Umur dan Jenis Kelamin di Desa Sokaraja Kulon	28
Tabel 4.3.	Jumlah Penduduk (usia 10 tahun ke atas) Menurut Mata Pencaharian di Desa Sokaraja Kulon	29
Tabel 4.4.	Jumlah Penduduk (usia 5 tahun keatas) Menurut Tingkat Pendidikan di Desa Sokaraja Kulon.....	31
Tabel 4.5.	Jumlah Prasarana Pendidikan di Desa Sokaraja Kulon.....	32
Tabel 4.6.	Jumlah Prasarana Kesehatan di Desa Sokaraja Kulon	33
Tabel 4.7.	Jumlah Prasarana peribadatan di Desa Sokaraja Kulon	33
Tabel 4.8.	Jumlah Prasarana Perdagangan di Desa Sokaraja Kulon	34
Tabel 4.9.	Jenis dan Jumlah Fasilitas Pokok di Desa Sokaraja Kulon	35
Tabel 4.10.	Penggunaan Lahan di Desa Sokaraja Kulon Tahun 2001	36
Tabel 4.11.	Penggunaan Lahan di Desa Sokaraja Kulon Tahun 2011	37
Tabel 4.12.	Perubahan Penggunaan Lahan di Desa Sokaraja Kulon Tahun 2001 dan 2011	38
Tabel 4.13.	Jumlah Responden Menurut Kelompok Umur	39
Tabel 4.14.	Jumlah Responden Menurut Tingkat Pendidikan	40
Tabel 4.15.	Jumlah Responden Menurut Jenis Mata Pencaharian	41
Tabel 4.16.	Luas dan Perubahan Jenis Penggunaan lahan di Desa Sokaraja Kulon Tahun 2001 dan 2011	43
Tabel 4.17.	Luas dan Perubahan Jenis Penggunaan Lahan Pertanian Menjadi Lahan Perusahaan di Desa Sokaraja Kulon Tahun 2001 dan 2011	45

Tabel 4.18. Luas dan Perubahan Jenis Penggunaan Lahan Pertanian Menjadi Lahan Permukiman di Desa Sokaraja Kulon Tahun 2001 dan 2011	49
Tabel 4.19. Luas dan Perubahan Jenis Penggunaan Lahan Pertanian Menjadi Lahan Permukiman Merangkap Lahan Perusahaandi Desa Sokaraja Kulon pada tahun 2001 dan 2011	52
Tabel 4.20. Luas dan Perubahan Jenis Penggunaan Lahan Pertanian Menjadi Lahan Permukiman Merangkap Lahan Jasa di Desa Sokaraja Kulon pada tahun 2001 dan 2011	54
Tabel 4.21. Luas dan Perubahan Jenis Penggunaan Lahan Pertanian Menjadi Lahan Permukiman Merangkap Lahan Persahaan dan Jasa di Desa Sokaraja Kulon pada tahun 2001 dan 2011	56
Tabel 4.22. Perubahan Jenis Penggunaan Lahan di Desa Sokaraja Kulon Tahun 2001 dan 2011	58



DAFTAR GAMBAR

Gambar 2.1. Kerangka Pikir.....	17
Gambar 4.1. Penggunaan Lahan di Desa Sokaraja Kulon	26
Gambar 4.2. Jumlah Total Penduduk Berjenis Kelamin Laki-laki dan Perempuan.....	28
Gambar 4.3. Jumlah Penduduk (usia 10 tahun ke atas) Menurut Mata Pencaharian di Desa Sokaraja Kulon	30
Gambar 4.4. Jumlah Penduduk (usia 5 tahun keatas) Menurut Tingkat Pendidikan di Desa Sokaraja Kulon.....	31
Gambar 4.5. Jumlah dan Jenis Fasilitas Pokok di Desa Sokaraja Kulon.....	35
Gambar 4.6. Penggunaan Lahan di Desa Sokaraja Kulon Tahun 2001.....	36
Gambar 4.7. Penggunaan Lahan di Desa Sokaraja Kulon Tahun 2011.....	37
Gambar 4.8. Jumlah Responden Menurut Kelompok Umur.....	39
Gambar 4.9. Jumlah Responden Menurut Tingkat Pendidikan	40
Gambar 4.10. Jumlah Responden Menurut Mata Pencaharian	41

DAFTAR LAMPIRAN

Lampiran 1. Lembar Kuesioner

Lampiran 2. Peta Administrasi Desa Sokaraja Kulon

Lampiran 3. Peta Penggunaan Lahan Desa Sokaraja Kulon Tahun 2001

Lampiran 4. Peta Penggunaan Lahan Desa Sokaraja Kulon Tahun 2011

Lampiran 4. Peta Perubahan Penggunaan Lahan Desa Sokaraja Kulon Tahun 2001 dan 2011

Lampiran 5. Silabus SMP dan SMA

Lampiran 6. Surat Keterangan Penelitian

