

**PARTISIPASI MASYARAKAT DALAM PENGURANGAN RESIKO  
BANJIR DI DESA GUNUNGREJA KECAMATAN SIDAREJA  
KABUPATEN CILACAP**



**SKRIPSI**

**Diajukan untuk Memenuhi Sebagian Syarat  
Mencapai Gelar Sarjana Strata Satu (S.1)**

**Disusun oleh:**

**ANDHIP WHENDA POLISA**

**1001010041**

**PROGRAM STUDI PENDIDIKAN GEOGRAFI  
FAKULTAS KEGURUAN DAN ILMU PENDIDIKAN  
UNIVERSITAS MUHAMADIYAH PURWOKERTO**

**2015**

HALAMAN PERSETUJUAN

SKRIPSI

**PARTISIPASI MASYARAKAT DALAM PENGURANGAN RESIKO  
BANJIR DI DESA GUNUNGREJA KECAMATAN SIDAREJA  
KABUPATEN CILACAP**

Disusun oleh :

Andhip Whenda Polisa

1001010041

Telah diperiksa dan disetujui oleh :


Dosen Pembimbing I



**Drs. Sutomo, M.Si**

**NIP.19581115 198603 1 004**

Dosen Pembimbing II



**Dr. Sigid Sriwanto, M.Si**

**NIP.19560713 198203 1002**

**Skripsi Berjudul**

**PARTISIPASI MASYARAKAT DALAM PENGURANGAN RISIKO BANJIR  
DI DESA GUNUNGREJA KECAMATAN SIDAREJA  
KABUPATEN CILACAP**

Yang dipersiapkan dan disusun oleh :

**ANDHIP WHENDA POLISA  
1001010041**

Telah dipertahankan didepan Dewan Penguji pada tanggal 29 Juli 2015 dan dinyatakan telah memenuhi syarat untuk diterima sebagai kelengkapan persyaratan untuk mendapatkan gelar Sarjana Pendidikan Program Studi Pendidikan Geografi

Pembimbing

1. Drs. Sutomo, M.Si  
NIP. 19591115 198603 1 004


2. Dr.Sigid Sriwanto, M.Si  
NIP. 19560713 198203 1002

Penguji

1. Dr. Suwarno, M.Si  
NIK. 2160105

2. Dra.Esti Sarjanti, M.Si  
NIK. 2160042

Purwokerto, 29 Juli 2015  
Universitas Muhammadiyah Purwokerto  
Fakultas Keguruan dan Ilmu Pendidikan  
Dekan,



**Drs. Ahmad, M.Pd**  
NIP. 19650804 199403 1 002

**SURAT PERNYATAAN**

Yang bertandatangan di bawah ini, saya :

Nama : Andhip Whenda Polisa

NIM : 1001010041

Program Studi : Pendidikan Geografi

Fakultas : Keguruan dan Ilmu Pendidikan

Menyusun skripsi dengan judul :

**PARTISIPASI MASYARAKAT DALAM PENGURANGAN RISIKO  
BANJIR DI DESA GUNUNGREJA KECAMATAN SIDAREJA  
KABUPATEN CILACAP**

Menyatakan dengan ini sebenar-benarnya bahwa skripsi ini adalah hasil karya saya dan bukan hasil penjiplakan hasil karya orang lain.

Bila pernyataan ini tidak benar, maka saya bersedia menerima sanksi, termasuk pencabutan gelar keserjanaan yang sudah saya peroleh.

Purwokerto, 29 Juli 2015

Yang menyatakan

Andhip Whenda Polisa  
NIM. 1001010041

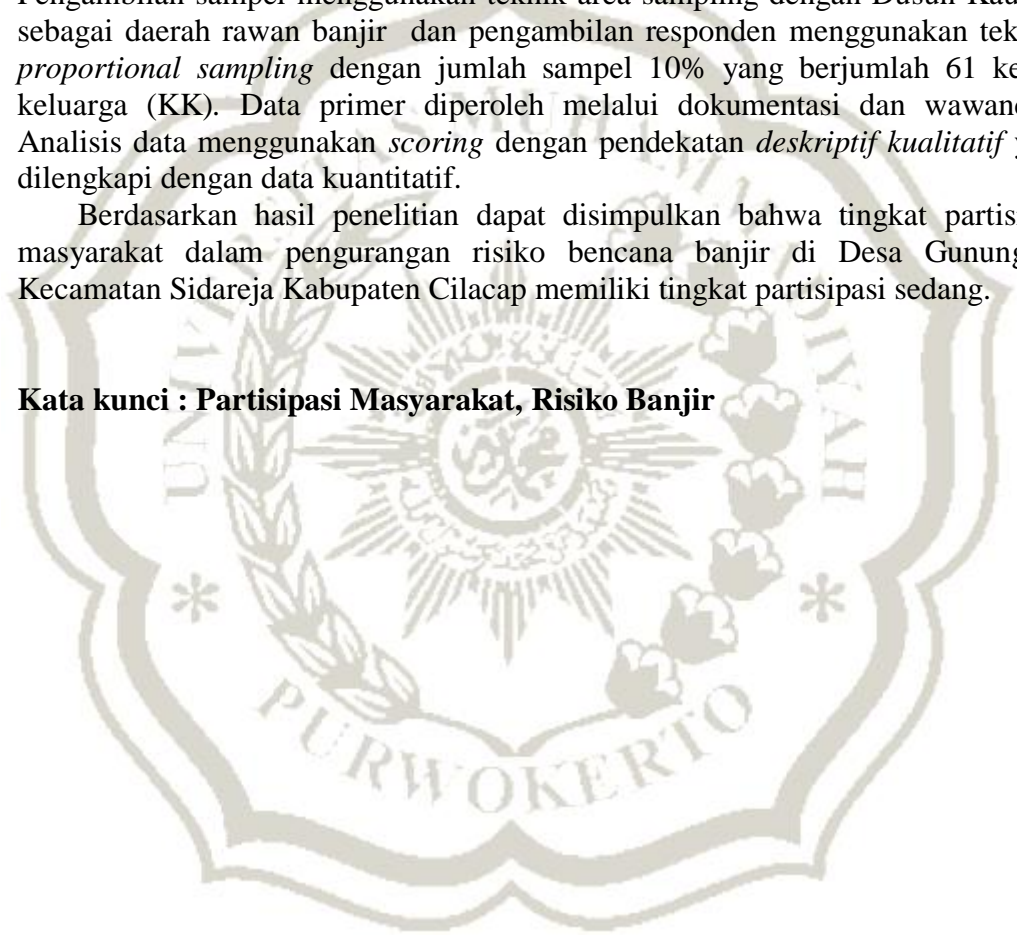
## ABSTRAK

Penelitian ini bertujuan untuk mengetahui partisipasi masyarakat dalam pengurangan risiko bencana banjir di Desa Gunungreja Kecamatan Sidareja Kabupaten Cilacap.

Penelitian ini termasuk ke dalam penelitian survei dilakukan di Desa Gunungreja Kecamatan Sidareja Kabupaten Cilacap. Populasi dalam penelitian ini adalah masyarakat Desa Gunungreja yang berjumlah 997 kepala keluarga (KK). Pengambilan sampel menggunakan teknik area sampling dengan Dusun Kauman sebagai daerah rawan banjir dan pengambilan responden menggunakan tehnik *proportional sampling* dengan jumlah sampel 10% yang berjumlah 61 kepala keluarga (KK). Data primer diperoleh melalui dokumentasi dan wawancara. Analisis data menggunakan *scoring* dengan pendekatan *deskriptif kualitatif* yang dilengkapi dengan data kuantitatif.

Berdasarkan hasil penelitian dapat disimpulkan bahwa tingkat partisipasi masyarakat dalam pengurangan risiko bencana banjir di Desa Gunungreja Kecamatan Sidareja Kabupaten Cilacap memiliki tingkat partisipasi sedang.

**Kata kunci : Partisipasi Masyarakat, Risiko Banjir**




## ABSTRACT

This research aimed to know society participation in decreasing the flood risk in Gunungreja Village, Sidareja Cilacap.

This survey research was done in Gunungreja Village, Sidareja, Cilacap. The population in this research was society in Gunungreja Village as many as 997 families. The area sampling was carried out in Kauman as a flood risk area and the respondent collection were using proportional sampling with 10% samples as many as 61 families. The primary data was collected through documentation and interview. The data analysis was using scoring with descriptive qualitative completed with quantitative.

Based on the research, it can be concludes the medium participation of society in decreasing the risk of flood in Gunungreja Village, Sidareja Cilacap.

**Keywords: Society Participation, Flood Risk**




## MOTTO

Barangsiapa bertawakkal pada Allah, maka Allah akan memberikan kecukupan padanya, sesungguhnya Allah lah yang akan melaksanakan urusan (yang dikehendaki)-Nya (QS. Ath-Thalaq: 3)



## PERSEMBAHAN

Rangkaian kata ini kupersembahkan untuk kedua orang tuaku  
“Edy Suprianto,S.Sos dan Dra. Puryani sebagai motivator utama dalam hidupku  
yang dengan tulus ikhlas selalu memberikan doa untuk ananda dalam setiap  
tetesan keringat dan sujud kalian.



## KATA PENGANTAR

Puji syukur kehadirat Allah SWT atas rahmat, taufik, dan hidayahnya yang senantiasa tercurah kepada segenap hambanya sehingga peneliti dapat menyelesaikan skripsi ini yang berjudul “Partisipasi Masyarakat Dalam Pengurangan Risiko Bencana Banjir Di Desa Gunungreja Kecamatan Sidareja Kabupaten Cilacap”.

Selama penulisan skripsi ini, peneliti banyak mendapat dukungan, dorongan, serta bimbingan dari berbagai pihak. Maka dari itu, pada kesempatan ini peneliti menyampaikan terimakasih kepada pihak-pihak berikut ini:

1. Drs. Ahmad M.Pd, selaku Dekan Fakultas Keguruan dan Ilmu Pendidikan Universitas Muhammadiyah Purwokerto yang telah memberi ijin penelitian.
2. Dra. Esti Sarjanti, M.Si selaku Kaprodi Pendidikan Geografi yang telah mengijinkan penulis menempuh ujian skripsi
3. Drs. Sutomo, M.Si selaku pembimbing pertama yang selalu sabar dan tidak pernah bosan memberikan arahan, motivasi, dan masukan-masukan dalam proses penyusunan skripsi ini.
4. Dr. Sigid Sriwanto, M.Si selaku pembimbing kedua yang selalu sabar dan tidak pernah bosan memberikan arahan, motivasi, dan masukan-masukan dalam proses penyusunan skripsi ini.
5. Dosen-dosen Pendidikan Geografi yang dengan sabar, tulus dan ikhlas telah membagikan ilmunya.
6. Bapak Ahmad Fauzan selaku Kepala Desa Gunungreja Kecamatan Sidareja Kabupaten Cilacap yang telah memberikan ijin peneliti untuk melakukan penelitian.
7. Adik Kecilku Nauval Anugerah dan adik keponakanku Irfan Al fikri, Aelia Hayuningsih, Alfiat pradanisa, Fitri, Nita, Febri yang selalu menghiburku dikala lelah.
8. Mak Nah dan Pak Edi Sasongko yang selalu memberikan ide dan sebagai motifasi untuk hidup saya agar selalu menjadi lebih baik.

9. Tunanganku “Daryati” yang selalu memberi motivasi untuk terus belajar.
10. Sahabat-sahabatku “Bayu Triwidodo, Hanafi Agus, Heru Wibowo, Elfana Argadinata, Yogi Arbanatun, Eko setianto, Ujang, Toto budianto, Ichsan dan Intan Pandu Prasetyo” yang selalu ada disaat suka maupun duka.
11. Teman-teman Geografi kelas A angkatan 2010 yang sudah seperti saudara selama 4 tahun kita bersama.
12. Teman-teman rumah “Ricky, Herman, Dedi, Koko, Feri yang slalu menghiburku.
13. Teman-teman Jihan kost “Roni Permadi, Dwi Irawan, Faizal Utomo, Kasmanto, Nandar, wahyu, andri dan Teguh widiyatmoko, bang yos, salman terima kasih atas dukungan dari kalian.
14. Teman-teman Kost Juple “ Jaka, Umam, Rahmat, Bauh, Ikhsan, Kokoh, Ian, Fikri, terimakasih atas dukungan kalian
15. Kepada semua pihak yang tidak bisa peneliti sebutkan satu persatu yang telah membantu dalam penyusunan skripsi ini. Penulis menyadari sepenuhnya bahwa skripsi ini masih banyak kekurangan dan jauh dari kesempurnaan. Oleh karena itu dengan senang hati penulis akan menerima jika ada saran atau kritik demi perbaikan skripsi ini.

Mudah-mudahan apa yang penulis tuangkan dalam skripsi dapat menambah informasi dan dapat bermanfaat bagi semua pihak pada umumnya dan pendidikan pada khususnya.

Purwokerto, Juni 2014

Penulis  
Andhip Whenda Polisa

## DAFTAR ISI

HALAMAN JUDUL.....	i
HALAMAN PERSETUJUAN .....	ii
LEMBAR PENGESAHAN.....	iii
LEMBAR PERNYATAAN .....	iv
ABSTRAK .....	v
MOTTO.....	vii
HALAMAN PERSEMBAHAN.....	viii
KATA PENGANTAR .....	ix
DAFTAR ISI.....	xi
DAFTAR TABEL .....	xiv
DAFTAR GAMBAR .....	xvii
DAFTAR LAMPIRAN .....	xviii
BAB I PENDAHULUAN	
A. Latar Belakang Masalah.....	1
B. Rumusan Masalah .....	5
C. Tujuan Penelitian .....	5
D. Manfaat Penelitian .....	5
BAB II KAJIAN PUSTAKA	
A. Partisipasi Masyarakat .....	6
1. Tujuan Partisipasi .....	7
2. Manfaat Partisipasi .....	8
3. Tingkatan Partisipasi .....	9
4. Cara Menyelenggarakan Partisipasi .....	9

5. Jenis – Jenis Partisipasi .....	10
6. Syarat Melaksanakan Partisipasi .....	10
B. Masyarakat .....	11
1. Unsur – Unsur Masyarakat .....	11
2. Tipe masyarakat .....	11
3. Pengelompokan Masyarakat .....	12
C. Risiko Banjir .....	13
1. Tujuan Pengurangan Risiko Banjir .....	13
2. Prioritas Pengurangan Risiko Banjir .....	13
3. Jenis – Jenis Mitigasi Pengurangan Risiko Banjir .....	14
D. Banjir .....	16
1. Dampak Bencana Banjir .....	16
2. Persiapan Dalam Pencegahan Kemungkinan Banjir .....	17
3. Penyebab Terjadinya Banjir .....	18
4. Aktivitas Mengurangi Risiko banjir .....	18
5. Ciri – Ciri Daerah Rawan Banjir .....	19
E. Penelitian Terdahulu .....	20
F. Kerangka Pikir .....	22
G. Hipotesis .....	23

### BAB III METODE PENELITIAN

A. Waktu dan Tempat Penelitian .....	24
B. Jenis Penelitian .....	24
C. Variabel Penelitian .....	24
D. Populasi dan sampel .....	24
E. Jenis data .....	25
F. Teknik pengumpulan data .....	26

G. Instrumen Penelitian .....	26
H. Metode pengolahan data .....	28
I. Uji Hipotesis .....	31
<b>BAB IV HASIL DAN PEMBAHASAN</b>	
A. Deskripsi Daerah Penelitian .....	32
B. Hasil Penelitian .....	37
C. Pembahasan .....	55
D. Uji Hipotesis.....	59
E. Implementasi Mata Pelajaran Geografi .....	59
<b>BAB V KESIMPULAN DAN SARAN</b>	
A. Kesimpulan .....	62
B. Saran .....	62
C. DAFTAR PUSTAKA .....	64
LAMPIRAN.....	66

## DAFTAR TABEL

Tabel 1.1 Data Ketinggian Tempat Kabupaten Cilacap Bagian Barat 2012.....	2
Tabel 1.2 Data Daerah Yang Terkena Bencana Banjir Desa Gunungreja 2014 ....	3
Tabel 2.1 Penelitian Yang Relevan.....	21
Tabel 3.1 Data Jumlah KK Dusun Kauman Desa Gunungreja.....	25
Tabel 3.2 Kisi – Kisi Partisipasi Masyarakat.....	27
Tabel 3.3 Kelas Partisipasi Pikiran dan Partisipasi Materi.....	29
Tabel 3.4 Kelas Partisipasi Tenaga.....	30
Tabel 3.5 Kelas Partisipasi Masyarakat.....	31
Tabel 4.1 Penggunaan Lahan Desa Gunungreja.....	34
Tabel 4.2 Jumlah Penduduk Menurut Jenis Kelamin.....	34
Tabel 4.3 Distribusi Usia Penduduk Desa Gunungreja.....	35
Tabel 4.4 Mata Pencaharian Penduduk Desa Gunungreja .....	36
Tabel 4.5 Tingkat Pendidikan Desa Gunungreja .....	36
Tabel 4.6 Distribusi Masyarakat Berdasarkan Umur.....	37
Tabel 4.7 Distribusi Masyarakat Berdasarkan Tingkat Pendidikan.....	38
Tabel 4.8 Distribusi Tingkat Partisipasi Berdasarkan Aspek.....	39
Tabel 4.9 Distribusi Tingkat Partisipasi Berdasarkan Umur .....	39
Tabel 4.10 Distribusi Partisipasi Menurut Tingkat pendidikan .....	40
Tabel 4.11 Distribusi Responden Dalam Mengerti Akan Ancaman Banjir.....	41
Tabel 4.12 Distribusi Responden Dalam Pembuatan Pondasi rumah.....	41
Tabel 4.13 Distribusi Responden Dalam Pembuatan Rumah Panggung .....	42

Tabel 4.14 Distribusi Responden Dalam Pelatihan Pengurangan Risiko Banjir .	42
Tabel 4.15 Distribusi Responden Dalam Pelatihan Pertolongan Pertama .....	43
Tabel 4.16 Distribusi Responden Dalam Pembangunan Posko Banjir .....	43
Tabel 4.17 Distribusi Responden Dalam Aktif pada Posko Banjir.....	44
Tabel 4.18 Distribusi Responden Dalam Pembangunan Rumah di Lahan Yang Tidak Berpotensi Banjir .....	44
Tabel 4.19 Distribusi Responden Dalam Persiapan Sebelum Mengungsi .....	45
Tabel 4.20 Distribusi Responden Dalam Pemasangan Tanda Ketinggian Air Pada Saluran Air .....	46
Tabel 4.21 Distribusi Responden Dalam Memasang Tanda Ketinggian Air Pada Sungai.....	46
Tabel 4.22 Distribusi Responden Dalam Pemasangan Plang/Tanda Pada Jalan Yang Rendah .....	47
Tabel 4.23 Distribusi Responden Dalam Pemasangan Plang/Tanda jembatan Yang Rendah .....	47
Tabel 4.24 Distribusi Responden Dalam Pengembangan Program Penyuluhan ..	48
Tabel 4.25 Distribusi Responden Dalam Menjaga Sistem Pembuangan.....	48
Tabel 4.26 Distribusi Responden Dalam Dalam Pembersihan Selokan .....	49
Tabel 4.27 Distribusi Responden Dalam Pembuatan Jalur Evakuasi .....	49
Tabel 4.28 Distribusi Responden Dalam Penanaman Pohon di Desa.....	50
Tabel 4.29 Distribusi Responden Dalam Penanaman Pohon di Lingkungan Rumah .....	50

Tabel 4.30 Distribusi Responden Dalam Membentuk Kelompok Masyarakat Pengendali Banjir .....	51
Tabel 4.31 Distribusi Responden Dalam Memberikan Pengetahuan.....	51
Tabel 4.32 Distribusi Responden Dalam Membuat Sistem Peringatan Banjir ....	52
Tabel 4.33 Distribusi Respon Dalam Memberi Peringatan Banjir .....	52
Tabel 4.34 Distribusi Responden Dalam Menjaga Kebersihan Saluran Air di Sungai.....	53
Tabel 4.35 Distribusi Responden Dalam Menjaga Saluran Air dan Limbah.....	53
Tabel 4.36 Distribusi Responden Dalam Mengajak Masyarakat Untuk Pembuatan Kanal .....	54
Tabel 4.37 Distribusi Responden Dalam Mendukung Pembuatan Kanal Baru ...	54
Tabel 4.38 Aspek Partisipasi Dalam Pengurangan Risiko Banjir.....	57
Tabel 4.39 Kelas Partisipasi Masyarakat Dalam Pengurangan Risiko Banjir .....	59
Tabel 4.40 Kompetensi Dasar.....	60

## DAFTAR GAMBAR

Gambar 2.1 Kerangka Pikir.....	22
Gambar 4.1 Peta Administrasi dan Rentan Bencana Banjir Desa Gunungreja....	33



## DAFTAR LAMPIRAN

Lampiran 1 Identitas Responden

Lampiran 2 Tabel Skoring Partisipasi

Lampiran 3 Pedoman Wawancara Partisipasi

Lampiran 4 Silabus

Lampiran 5 Surat Ijin Penelitian

