

**KAJIAN FAKTOR – FAKTOR PENGAMBILAN KEPUTUSAN
BERMUKIM DAN UPAYA KONSERVASI MASYARAKAT SEKITAR
KAWASAN LINDUNG DI DESA KETENGER KECAMATAN
BATURRADEN KABUPATEN BANYUMAS**



SKRIPSI

Diajukan untuk Memenuhi Salah Satu Syarat Memperoleh Gelar
Sarjana(S-1 Pendidikan Geografi)

Disusun Oleh:

ANNISA QOLBI RAHMAH

1901010036

**PROGRAM STUDI PENDIDIKAN GEOGRAFI
FAKULTAS KEGURUAN DAN ILMU PENDIDIKAN
UNIVERSITAS MUHAMMADIYAH PURWOKERTO**

2024

HALAMAN PERSETUJUAN

Skripsi yang telah diajukan oleh:

Nama : Annisa Qolbi Rahmah
NIM : 1901010036
Program Studi : Pendidikan Geografi
Fakultas : Keguruan dan Ilmu Pendidikan
Perguruan Tinggi : Universitas Muhammadiyah Purwokerto
Judul : Kajian Faktor – Faktor Pengambilan Keputusan Bermukim dan Upaya Konservasi Masyarakat Sekitar Kawasan Lindung Di Desa Ketenger Kecamatan Baturraden Kabupaten Banyumas.

Telah diterima dan setuju

Purwokerto, 26 April 2024

PEMBIMBING



Dra. Esti Sarjanti, M.Si

NIK. 216004

HALAMAN PENGESAHAN

Skripsi yang telah diajukan oleh:

Nama : Annisa Qolbi Rahmah

NIM : 1901010036

Program Studi : Pendidikan Geografi

Fakultas : Keguruan dan Ilmu Pendidikan

Perguruan Tinggi : Universitas Muhammadiyah Purwokerto

Judul : Kajian Faktor – Faktor Pengambilan Keputusan Bermukim dan Upaya Konservasi Masyarakat Sekitar Kawasan Lindung Di Desa Ketenger Kecamatan Baturraden Kabupaten Banyumas.

Telah berhasil dipertahankan di hadapan Dewan Penguji pada tanggal 29 April 2024 dan diterima sebagai bagian persyaratan yang diperlukan untuk memperoleh gelar Sarjana Pendidikan (S.Pd) pada Program Studi Pendidikan Geografi, Fakultas Keguruan dan Ilmu Pendidikan, Universitas Muhammadiyah Purwokerto.

PEMBIMBING

1. Dra. Esti Sarjanti, M.Si
NIK. 2160042



DEWAN PENGUJI

1. Dr.rer.nat. Anang Widhi Nirwansyah, M.Sc
NIK. 2160586



2. Drs. Sutomo, M.Si
NIP. 19591115 198603 1004



Mengetahui,
Dekan FKIP



Dr. Ely Hasan Sadeli, M.Pd
NIK. 2160467

NIK. 2160467

HALAMAN PERNYATAAN ORISINALITAS

Saya yang bertanda tangan di bawah ini:

Nama : Annisa Qolbi Rahmah

NIM : 1901010036

Program Studi : Pendidikan Geografi

Fakultas : Keguruan dan Ilmu Pendidikan

Perguruan Tinggi : Universitas Muhammadiyah Purwokerto

Menyatakan dengan sebenar-benarnya bahwa Skripsi ini adalah hasil karya saya dan semua sumber baik yang dikutip maupun dirujuk telah saya nyatakan dengan benar serta bukan hasil penjiplakan dari karya orang lain.

Demikian pernyataan ini saya buat dan apabila kelak dikemudian hari terbukti ada unsur penjiplakan, saya bersedia mempertanggungjawabkan sesuai dengan ketentuan yang berlaku.

Purwokerto, 29 April 2024

Yang membuat pernyataan



Annisa Qolbi Rahmah

**HALAMAN PERNYATAAN PERSETUJUAN PUBLIKASI
SKRIPSI UNTUK KEPENTINGAN AKADEMIS**

Sebagai sivitas akademika Universitas Muhammadiyah Purwokerto dan demi pengembangan ilmu pengetahuan, saya yang bertanda tangan di bawah ini:

Nama : Annisa Qolbi Rahmah
NIM : 1901010036
Program Studi : Pendidikan Geografi
Fakultas : Keguruan dan Ilmu Pendidikan
Perguruan Tinggi : Universitas Muhammadiyah Purwokerto
Jenis Karya : Skripsi

Menyetujui untuk memberikan Hak Bebas Royalti Noneksklusif (*Non-exclusive Royalty-Free Right*) kepada Universitas Muhammadiyah Purwokerto atas karya ilmiah saya yang berjudul:

Kajian Faktor – Faktor Pengambilan Keputusan Bermukim dan Upaya Konservasi Masyarakat Sekitar Kawasan Lindung Di Desa Ketenger Kecamatan Baturraden Kabupaten Banyumas.

Beserta perangkat yang ada (jika diperlukan), dengan Hak Bebas Royalti Nonesklusif ini Universitas Muhammadiyah Purwokerto berhak menyimpan, mengalimedia/mengalihformatkan, mengelola dalam bentuk pangkalan data (database), merawat dan mempublikasikan tugas akhir saya dengan tetap mencantumkan nama saya sebagai penulis/pencipta dan sebagai pemilik Hak Cipta.

Pernyataan ini saya buat dengan sebenarnya.

Dibuat di : Purwokerto
Pada tanggal : 29 April 2024
Yang menyatakan,




Annisa Qolbi Rahmah

HALAMAN PERSEMBAHAN

Alhamdulillah Rabbilalaamiin, atas rahmat Allah SWT dan karunia-Nya Tuhan semesta alam pemilik langit dan bumi sehingga penulis dapat menyelesaikan skripsi ini dengan baik. Karya tulis ini saya persembahkan untuk Mamah Juhaenah dengan kelembutannya dan Bapak Karsun Hadi Prayitno dengan ketegasannya serta kasih sayang dan doa-doanya.

Untuk Mamah dan Bapak, terima kasih sudah selalu ada untuk putrimu ini. Mah, Pak... Doa, Usaha dan bentuk Tawakkal kita selama ini akhirnya Allah ijabah tidak tepat waktu tapi di waktu yang tepat. Segala bentuk syukur dari apa yang kita lalui bersama-sama tidaklah cukup dituangkan dalam selembar kertas ini, namun pengabdianku sebagai putri Mamah dan Bapak tidak akan berhenti. Semoga Allah SWT selalu membersamai kita dan menguatkan kita sampai giliran kita masing-masing kembali ke sisi-Nya, Aamiin Ya Rabbal 'Alaamiin...




MOTTO

(Ingatlah), ketika kamu memohon pertolongan kepada Tuhanmu, lalu diperkenankan-Nya bagimu, “Sungguh, Aku akan mendatangkan bala bantuan kepadamu dengan seribu malaikat yang datang berturut-turut.”

(QS. AL-ANFAL 8:9)

Maka sesungguhnya bersama kesulitan ada kemudahan

(QS. AL-INSYIRAH 94:5)



KATA PENGANTAR

Alhamdulillah puji syukur saya panjatkan kehadiran Allah SWT, Tuhan semesta alam yang Maha Pengasih lagi Maha Penyayang, karena berkat limpahan taufik, rahmat dan hidayah-Nya, karya ilmiah yang berjudul **“KAJIAN FAKTOR – FAKTOR PENGAMBILAN KEPUTUSAN BERMUKIM DAN UPAYA KONSERVASI MASYARAKAT SEKITAR KAWASAN LINDUNG DI DESA KETENGER KECAMATAN BATURRADEN KABUPATEN BANYUMAS”** ini dapat terselesaikan. Tidak lupa shalawat dan salam dihaturkan kepada junjungan Nabi Agung Muhammad SAW yang menjadi tauladan bagi umat-Nya dan semoga kelak kita akan mendapatkan syafaat-Nya di Yaumul Akhir. Adapun maksud dari penulisan skripsi ini adalah untuk memenuhi sebagian tugas dan syarat guna memperoleh gelar keserjanaan jurusan Pendidikan Geografi S1 pada Fakultas Keguruan dan Ilmu Pendidikan Universitas Muhammadiyah Purwokerto.

Dalam kesempatan ini, penulis menyampaikan rasa terimakasih kepada semua pihak yang telah berperan dalam membantu penyelesaian penyusunan skripsi ini. Penulis menyadari bahwa tanpa bantuan dari pihak lain tersebut, penulisan skripsi ini tidak akan dapat diselesaikan dengan baik dan tepat waktu, untuk itulah penulis mengucapkan terimakasih kepada berikut ini:

1. Dr. Elly Hasan Sadeli, M.Pd., selaku Dekan Fakultas Keguruan dan Ilmu Pendidikan Universitas Muhammadiyah Purwokerto yang telah memberikan berbagai informasi dan fasilitas dalam penyusunan skripsi.
2. Dr.rer.nat Anang Widhi Nirwansyah, M.Sc., selaku Ketua Program Studi Pendidikan Geografi yang telah menyetujui dan memberikan masukan-masukan dalam penyusunan skripsi.
3. Dra. Esti Sarjanti, M.Si., selaku Dosen Pembimbing yang telah menyediakan waktu, tenaga, dan pikiran untuk membimbing dan mengarahkan dalam penyusunan skripsi.
4. Drs. Sutomo, M.Si., selaku Dosen Penguji skripsi yang telah memberikan masukan dan membantu proses perbaikan skripsi.
5. Dosen-dosen dilingkungan Pendidikan Geografi yang dengan sabar dan ikhlas mendidik dan memberikan ilmunya kepada penulis selama menjalankan perkuliahan.

6. Pemerintah Desa Ketenger Kecamatan Baturraden Kabupaten Banyumas yang telah memberikan izin dan membantu selama proses penelitian dan pengumpulan data.
7. Kakakku, Habib Faridh Amru yang tiada henti mendoakan dan memberikan kehangatan serta dukungan kepada penulis.
8. Teman-teman magang Biro Humas dan Protokoler yang telah menemani dan menjadi pendengar keluh kesah terbaik bagi penulis sejak awal penyusunan skripsi.

Semoga Allah SWT memberikan limpahan rahmat-Nya kepada mereka, dan kelak mendapatkan balasan yang lebih baik dan lebih banyak dari-Nya. Penulis menyadari bahwa skripsi ini masih jauh dari sempurna karena faktor keterbatasan yang ada dalam diri penulis. Maka dengan kerendahan hati, kritik dan saran yang bersifat membangun sangat penulis harapkan untuk kesempurnaan skripsi ini. Harapan penulis semoga skripsi ini dapat bermanfaat bagi pembaca pada umumnya dan khususnya yang tertarik dalam bidang skripsi ini.

Purwokerto, 29 April 2024

Annisa Qolbi Rahmah

1901010036

KAJIAN FAKTOR – FAKTOR PENGAMBILAN KEPUTUSAN BERMUKIM DAN UPAYA KONSERVASI MASYARAKAT SEKITAR KAWASAN LINDUNG DI DESA KETENGER KECAMATAN BATURRADEN KABUPATEN BANYUMAS

Annisa Qolbi Rahmah

ABSTRAK

Penelitian ini bertujuan untuk mengetahui faktor – faktor pengambilan keputusan bermukim dan mengkaji upaya konservasi masyarakat sekitar kawasan lindung di Desa Ketenger Kecamatan Baturraden Kabupaten Banyumas. Metode penelitian yang digunakan adalah *Rapid Rural Appraisal* (RRA) dengan pengumpulan data dilakukan dengan cara wawancara mendalam (*in-depth interview*) dan observasi lapangan terhadap tujuh informan, termasuk enam perangkat desa dan satu orang tokoh masyarakat diperoleh menggunakan teknik *purposive sampling*. Analisis data menggunakan deskriptif kualitatif dan pemetaan menggunakan GIS 10.8 untuk mengetahui luasan penggunaan lahan Desa Ketenger. Penelitian ini menemukan faktor – faktor keputusan bermukim masyarakat di antaranya 1) Keturunan, 2) Kenyamanan dan keamanan tempat tinggal, 3) Aksesibilitas dan kemudahan pelayanan, dan 4) Kedekatan tempat kerja dan kemudahan lapangan pekerjaan. Adapun terkait upaya konservasi masyarakat sekitar kawasan lindung dengan metode vegetatif dan mekanis sudah menggunakan penamaan modern seperti terassering dan teras bangku dalam persawahan. Tidak hanya itu kegiatan adat masih sering dilaksanakan seperti sedekah bumi tiap satu suro. Upaya konservasi masyarakat Desa Ketenger terfokus pada tiga aspek yakni: 1) Aspek Sosial, berkaitan dengan meningkatkan guyup rukun masyarakat perwilayahan dan sosialisasi akan hak melakukan konservasi. 2) Aspek Ekologi, berkenaan dengan regulasi hutan yang terdiri atas Hutan Lindung (HL) sebagai obyek pelestarian dan penelitian flora dan fauna serta ada Hutan Kemasyarakatan (HKM) yang dimanfaatkan potensinya berupa hasil non kayu/kayu, air, getah dsb dengan sistem kontrak dibawah pengawasan Lembaga Masyarakat Desa Hutan (LMDH) Gempita dan Pemerintah Desa. Masyarakat umumnya melakukan agroforestri untuk beberapa jenis tanaman seperti alpukat, kopi, duren, dan kapulaga. 3) Aspek Ekowisata, dalam rangka mewujudkan Desa Wisata LMDH Gempita tidak hanya berfokus pada konservasi dan pelestarian lingkungan tetapi meningkatkan perekonomian masyarakat dengan memanfaatkan potensi-potensi obyek wisata seperti curug bayan, curug jenggala, curug pengantin, bukit pandang, pancuran pitu, budidaya anggrek bulan dan budidaya padi hitam.

Kata kunci: faktor keputusan bermukim, upaya konservasi masyarakat, dan kawasan lindung

**A STUDY ON DECISION-MAKING FACTORS FOR SETTLEMENT AND
CONSERVATION EFFORTS OF THE COMMUNITY AROUND PROTECTED
AREAS IN KETENGER VILLAGE BATURRADEN DISTRICT
BANYUMAS REGENCY**

Annisa Qolbi Rahmah

ABSTRACT

This study aims to identify the factors influencing decision-making regarding settlement and to examine the conservation efforts of the community around protected areas in Ketenger Village, Baturraden district, Banyumas Regency. The research method used is Rapid Rural Appraisal (RRA) with data collection conducted through in-depth interviews and field observations of seven informants, including six village officials and one community leader, obtained using a purposive sampling technique. Data analysis is performed using qualitative descriptive analysis and mapping using GIS 10.8 to determine the extent of land use in Ketenger Village. The study found several factors influencing the decision-making of the community regarding settlement, including 1) Ancestry, 2) Comfort and security of living place, 3) Accessibility and service convenience, and 4) Proximity to workplaces and job opportunities. Regarding conservation efforts by the community around protected areas, both vegetative and mechanical methods are used, with modern terms such as terracing and bench terracing being applied in rice fields. Additionally, traditional practices are still often carried out, such as the "sedekah bumi" ritual during the Javanese month of Suro. Conservation efforts in Ketenger Village focus on three aspects: 1) Social Aspect, related to enhancing social harmony in the community and promoting awareness of the right to engage in conservation activities. 2) Ecological Aspect, concerning forest regulations consisting of Protected Forest (HL) as preservation and research objects for flora and fauna, as well as Community Forest (HKM) utilized for non-timber/timber products, water, latex, etc., under contract systems supervised by the Village Forest Community Institution (LMDH) Gempita and the Village Government. The community generally practices agroforestry for various crops such as avocado, coffee, durian, and cardamom. 3) Eco-Tourism Aspect, aimed at realizing the LMDH Gempita Tourism Village, which not only focuses on conservation and environmental preservation but also improves the local economy by utilizing potential tourist attractions such as Bayan waterfall, Jenggala waterfall, Pengantin waterfall, scenic hill, Pitu spring, moon orchid cultivation, and black rice cultivation.

Keywords: *Settlement Decision-Making Factors, Community Conservation Efforts, Protected Areas.*


DAFTAR ISI

HALAMAN JUDUL	
HALAMAN PERSETUJUAN	i
HALAMAN PENGESAHAN	ii
HALAMAN PERNYATAAN ORISINALITAS	iii
HALAMAN PERNYATAAN PERSETUJUAN PUBLIKASI	iv
HALAMAN PERSEMBAHAN	v
MOTTO	vi
KATA PENGANTAR	vii
ABSTRAK	ix
ABSTRACT	x
DAFTAR ISI	xi
DAFTAR TABEL	xiii
DAFTAR GAMBAR	xiii
DAFTAR LAMPIRAN	xiv
BAB I PENDAHULUAN	1
A. Latar Belakang	1
B. Rumusan Masalah	3
C. Tujuan Penelitian	3
D. Manfaat Penelitian	3
BAB II TINJAUAN PUSTAKA	4
A. Permukiman	4
B. Faktor Pengambilan Keputusan Bermukim	4
C. Kawasan Lindung	6
D. Konservasi	7
E. Rapid Rural Appraisal	12
F. Penelitian Terdahulu	14
G. Kerangka Pikir	16
BAB III METODE PENELITIAN	17
A. Metode Penelitian	17
B. Waktu dan Tempat Penelitian	17

C. Alat dan Bahan Penelitian	17
D. Variabel Penelitian	18
E. Populasi dan Sampel Penelitian.....	18
F. Jenis dan Sumber Data Penelitian	19
G. Metode Pengumpulan Data	20
H. Teknik Pengolahan Data.....	21
I. Teknik Analisis Data	22
BAB IV HASIL DAN PEMBAHASAN	23
A. Deskripsi Daerah Penelitian	23
B. Hasil Penelitian	27
C. Pembahasan	34
D. Implementasi Pembelajaran Di Sekolah	38
BAB V PENUTUP	40
A. Kesimpulan.....	40
B. Saran.....	40
DAFTAR PUSTAKA	42
LAMPIRAN.....	44


DAFTAR TABEL

Tabel 1.1	Penggunaan Lahan Desa Ketenger Tahun 2009 dan Tahun 2022.....	2
Tabel 2.1	Penelitian Terdahulu.....	14
Tabel 3.1	Data Kartu Keluarga (KK) Desa Ketenger.....	18
Tabel 3.2	Instrumen Penelitian	20
Tabel 4.1	Jenis Penggunaan Lahan Desa Ketenger.....	24
Tabel 4.2	Penduduk Menurut Kelompok Umur & Jenis Kelamin.....	24
Tabel 4.3	Karakteristik Informan Penelitian.....	27
Tabel 4.5	Kompetensi Dasar dan Materi Pembelajaran.....	39



DAFTAR GAMBAR

Gambar 2.1	Proses Adopsi Inovasi RRA.....	13
Gambar 2.2	Kerangka Pikir.....	16
Gambar 4.1	Peta Administrasi Desa Ketenger.....	25
Gambar 4.2	Peta Upaya Konservasi Masyarakat.....	26
Gambar 4.3	Wawancara bersama Ketua LMDH Desa Ketenger.....	32
Gambar 4.4	Wawancara bersama Petani.....	32
Gambar 4.5	Wawancara bersama Pengelola Pos Mitigasi.....	32
Gambar 4.6	Wawancara bersama Pedagang.....	32
Gambar 4.7	Upaya Konservasi dengan Metode Vegetatif.....	33
Gambar 4.8	Upaya Konservasi dengan Metode Mekanis.....	34



DAFTAR LAMPIRAN

Lampiran 1.	Pedoman Wawancara Penelitian.....	44
Lampiran 2.	Lembar Ceklist.....	46
Lampiran 3.	Silabus Mata Pelajaran Geografi SMA Kelas XII (Genap).....	47
Lampiran 4.	Silabus Mata Pelajaran Geografi SMA Kelas XI (Genap).....	48
Lampiran 5.	Surat Keputusan Dekan FKIP.....	49
Lampiran 6.	Surat Permohonan Ijin Penelitian.....	51
Lampiran 7.	Tabel Identitas Informan Penelitian.....	52
Lampiran 8.	Surat Keterangan Hasil Cek Plagiasi (Skripsi).....	53
Lampiran 9.	Hasil Cek Turnitin atau Plagiarism.....	54

