

**POLA PERSEBARAN PERUMAHAN BARU  
DI KECAMATAN PADAMARA TAHUN 2018**



**SKRIPSI**

Diajukan sebagai salah satu syarat untuk memperoleh gelar Sarjana Pendidikan

**Oleh**

**Faris Salman Faza**

**1501010016**

**PROGRAM STUDI PENDIDIKAN GEOGRAFI  
FAKULTAS KEGURUAN DAN ILMU PENDIDIKAN  
UNIVERSITAS MUHAMMADIYAH PURWOKERTO**

**2019**

## HALAMAN PERSETUJUAN

Skripsi yang diajukan oleh;

Nama : Faris Salman Faza  
NIM : 1501010016  
Program Studi : Pendidikan Geografi  
Fakultas : Keguruan dan Ilmu Pendidikan  
Perguruan Tinggi : Universitas Muhammadiyah Purwokerto  
Judul : Pola Persebaran Perumahan Baru di Kecamatan Padamara tahun 2018

Telah diterima dan disetujui

Purwokerto, Juli 2019

PEMBIMBING I

PEMBIMBING II

  
Drs. Sutomo M.Si

NIP. 19591115 1986603 1 004

  
Dr. Sigid Sriwanto M.Si

NIP. 19560713 19823 1 002

**SKRIPSI BERJUDUL**  
**POLA PERSEBARAN PERUMAHAN BARU**  
**DI KECAMATAN PADAMARA TAHUN 2018**

Dipersiapkan dan disusun oleh :

**FARIS SALMAN FAZA**

**1501010016**

Telah dipertahankan didepan penguji pada tanggal 6 Agustus 2019 dan dinyatakan memenuhi syarat untuk diterima sebagai kelengkapan mendapat gelar Sarjana Pendidikan Program Studi Pendidikan Geografi Fakultas Keguruan dan Ilmu Pendidikan Universitas Muhammadiyah Purwokerto

Pembimbing

1. Drs. Sutomo, M.Si  
NIP. 19591115 1986603 1 004
2. Dr. Sigid Sriwanto, M.Si  
NIP. 19560713 198203 1 002

.....

.....

Penguji

1. Sakinah Fatrunnadi S., S.Pd., M.Sc  
NIK. 2160464
2. Suwarsito, S.Pi., M.Si  
NIK. 2160240

.....

.....

Purwokerto, 6 Agustus 2019  
Universitas Muhammadiyah Purwokerto  
Fakultas Keguruan dan Ilmu Pendidikan  
Dekan



Drs. Rudiyo, M.Hum  
NIP. 1960508 198603 1 003

## HALAMAN PERNYATAAN ORISINALITAS

Saya yang bertandatangan dibawah ini :

Nama : Faris Salman Faza

NIM : 1501010016

Program Studi : Pendidikan Geografi

Fakultas : Keguruan dan Ilmu Pendidikan

Perguruan Tinggi : Universitas Muhammadiyah Purwokerto,

Menyatakan dengan sebenar-benarnya bahwa skripsi ini adalah hasil karya saya dan semua sumber baik yang dikutip maupun yang dirujuk telah saya nyatakan dengan benar serta bukan hasil penjiplakan dari karya orang lain.

Demikian pernyataan ini saya buat dan apabila kelak dikemudian hari terbukti ada unsur penjiplakan, Saya bersedia mempertanggungjawabkan sesuai dengan ketentuan yang berlaku.

Purwokerto, Juli 2019


Yang membuat pernyataan



Faris Salman Faza

## HALAMAN PERSEMBAHAN


Hasil pemikiran dan Tulisan ini saya persembahkan kepada orang tua saya (Drs. Nur Abdullah M.Pd.I dan Titin Erawati S.Pt) dan adik saya (Salma Fathina Hanin ) yang telah memotivasi penulis selama ini. Terimakasih atas do'a dan motivasi yang selalu engkau iringkan dalam setiap langkah perjuanganku. Hanya bakti dan ucapan terimakasih yang dapat penulis berikan



## MOTTO

*Bila kaum muda yang telah belajar di sekolah dan menganggap dirinya terlalu tinggi dan pintar untuk melebur dengan masyarakat yang bekerja dengan cangkul dan hanya memiliki cita-cita yang sederhana, maka lebih baik pendidikan itu tidak diberikan sama sekali.*

( Tan Malaka)



## KATA PENGANTAR

Puji syukur kepada Tuhan Yang Maha Esa, karena atas berkat dan rahmat Nya, dapat menyelesaikan skripsi ini dengan judul Pola Persebaran Perumahan Baru di Kecamatan Padamara tahun 2018. Penulisan skripsi ini dilakukan dalam rangka memenuhi salah satu syarat untuk mencapai gelar Sarjana Pendidikan pada Program Studi Pendidikan Geografi Fakultas Keguruan dan Ilmu Pendidikan Universitas Muhammadiyah Purwokerto.

Penulis menyadari bahwa tanpa bantuan dan bimbingan dari berbagai pihak, dari masa perkuliahan sampai penyusunan skripsi ini, sangatlah sulit untuk menyelesaikan skripsi ini. Oleh karena itu, pada kesempatan ini penulis mengucapkan terimakasih kepada yang terhormat :

1. Dr. Anjar Nugroho M.S.I.,M.H.I selaku rektor Universitas Muhammadiyah Purwokerto.
2. Drs. Pudiyono M.Hum selaku dekan FKIP yang telah memberi berbagai informasi dan bimbingan tentang tata laksana penyusunan skripsi.
3. Sakinah Fatrunandi Shalihati, S.Pd.,M.Sc selaku Ketua Program Studi Pendidikan Geografi yang telah memberi berbagai informasi dan bimbingan tentang tata laksana penyusunan skripsi.
4. Drs.Sutomo M.Si, selaku dosen pembimbing I yang telah menyediakan waktu, tenaga, dan pikiran untuk mengarahkan dalam penyusunan skripsi ini.

5. Dr.Sigid Sriwanto M.Si selaku dosen pembimbing II yang telah menyediakan waktu, tenaga, dan pikiran untuk mengarahkan dalam penyusunan skripsi ini.
6. Para dosen Pendidikan Geografi Universitas Muhammadiyah Purwokerto yang telah memberikan ilmunya.

Penulis menyadari adanya kekurangan dalam penulisan skripsi ini, untuk itu kritik dan saran dari semua pihak yang bersifat membangun senantiasa kami harapkan. Harapan penulis semoga skripsi ini dapat bermanfaat bagi pembaca semoga ridho Allah menyertai kita.

Purwokerto, Agustus 2019

Faris Salman Faza

# POLA PERSEBARAN PERUMAHAN BARU DI KECAMATAN PADAMARA TAHUN 2018

Sutomo<sup>1</sup>, Faris Salman Faza<sup>2</sup>, Sigid Sriwanto<sup>3</sup>

<sup>1,2,3</sup>Program Studi Pendidikan Geografi, Fakultas Keguruan dan Ilmu Pendidikan  
Universitas Muhammadiyah Purwokerto

Email : [farissalmanfaza27@gmail.com](mailto:farissalmanfaza27@gmail.com)<sup>(2)</sup>, [sigid.geo@gmail.com](mailto:sigid.geo@gmail.com)<sup>(3)</sup>

## Abstrak

Perumahan merupakan sekelompok rumah yang berfungsi sebagai hunian yang terdapat sarana dan prasarana didalamnya. Padamara merupakan salah satu kecamatan di Kabupaten Purbalingga yang terletak di sebelah barat kabupaten Purbalingga yang berbatasan langsung dengan Kabupaten Banyumas. Wilayah ini dilewati jalur transportasi koridor yang menghubungkan Kabupaten Banyumas dan kota Purbalingga sehingga memungkinkan tumbuhnya berbagai perumahan didalamnya. Penelitian bertujuan untuk mengetahui pola persebaran perumahan baru di Kecamatan Padamara tahun 2018. Mengingat pertumbuhan perumahan baru di Kecamatan Padamara yang makin meningkat. Penelitian ini menggunakan metode Deskriptif Kualitatif dan analisis tetangga terdekat menggunakan aplikasi software Sistem Informasi Geografi yaitu *arcGis 10.3*. Populasi pada penelitian ini adalah perumahan baru sebanyak 23 yang tersebar di 6 desa dan 1 kelurahan dari 13 desa dan 1 kelurahan di Kecamatan Padamara. Hasil penelitian ini menunjukkan pola persebaran di Kecamatan Padamara adalah random dengan skor  $T= 1,603$ . Hal ini terjadi karena pola persebaran perumahan baru mengikuti pola persebaran perkampungan (perdesaan).

**Kata kunci : Analisis Tetangga Terdekat, Persebaran, Random**

# THE DISTRIBUTION PATTERN OF NEW HOUSING IN PADAMARA SUB-DISTRICT IN 2018

By Faris Salman Faza

Universitas Muhammadiyah Purwokerto

## ABSTRACT

Housing is a group of houses having the function as dwellings with facilities and infrastructure in it. Padamara is one of the sub-districts in Purbalingga Regency which is located in the west of Purbalingga Regency which is directly adjacent to the Banyumas Regency. Therefore, it is very possible to take in the growth of a variety of housing therein. The study aims to determine the distribution pattern of new housing in Padamara Sub-District in 2018 considering the increasing growth of new housing in Padamara Subdistrict. This study uses a descriptive qualitative method and the analysis of the nearest neighbours uses the application of Geographic Information Systems software namely arcGis 10.3. The population in this study was 23 new housing spreads in 6 villages and 1 village out of 13 villages and 1 village in Padamara Sub-District. The results of this study showed that the distribution pattern in Padamara District was random with a score of  $T = 1.603$ . This happens because the pattern of distribution of new housing follows the pattern of distribution of villages (rural areas).

**Keywords: Nearest Neighbor Analysis, Distribution, Random**


## DAFTAR ISI

HALAMAN JUDUL.....	i
LEMBAR PERSETUJUAN.....	ii
HALAMAN PENGESAHAN.....	iii
HALAMAN ORISINALITAS.....	iv
HALAMAN PERSEMBAHAN.....	v
MOTTO.....	vi
KATA PENGANTAR.....	viii
HALAMAN PERSETUJUAN PUBLIKASI.....	ix
ABSTRAK.....	x
ABSTRACT.....	xi
DAFTAR ISI.....	xiii
DAFTAR TABEL.....	xiv
DAFTAR GAMBAR.....	xv
<b>BAB I PENDAHULUAN</b>	
A. Latar Belakang.....	1
B. Rumusan Masalah.....	3
C. Tujuan Penelitian.....	3

D. Manfaat Penelitian.....	4
<b>BAB II TINJAUAN PUSTAKA</b>	
A. Pertumbuhan Penduduk.....	5
B. Perumahan.....	10
C. Kerangka Pikir.....	17
D. Hipotesis.....	18
<b>BAB III METODE PENELITIAN</b>	
A. Jenis Penelitian.....	19
B. Waktu dan Tempat Penelitian.....	19
C. Alat dan Bahan.....	19
D. Variabel dan Data Penelitian.....	20
E. Populasi dan Sampel.....	21
F. Teknik Pengumpulan Data.....	21
<b>BAB IV HASIL DAN PEMBAHASAN</b>	
A. Keadaan Wilayah.....	24
B. Persebaran Permukiman dan Perumahan Baru di Kecamatan Padamara.....	34
C. Pembahasan.....	37
D. Implementasi dalam Pendidikan Geografi.....	43
<b>BAB V KESIMPULAN DAN SARAN</b>	
A. Kesimpulan.....	45
B. Saran.....	45
<b>DAFTAR PUSTAKA.....</b>	46
<b>LAMPIRAN.....</b>	48

## DAFTAR TABEL

Tabel 4.1	Luas Wilayah Desa di kecamatan Padamara.....	26
Tabel 4.2	Ketinggian Wilayah.....	27
Tabel 4.3	Luas Tanah Kering dan Sawah menurut Desa (Ha).....	29
Tabel 4.4	Pertumbuhan Penduduk kecamatan Padamara 2016-2017.....	33
Tabel 4.5	Data Koordinat Perumahan kecamatan Padamara.....	37
Tabel 4.6	Jarak antar Perumahan di kecamatan Padamara.....	39



## DAFTAR GAMBAR

Gambar C.1 Klasifikasi Parameter Terdekat..... 40

