

**KAJIAN SPASIAL KESESUAIAN PUSAT KESEHATAN
BERDASARKAN KEPUTUSAN MENTERI KESEHATAN
DI KECAMATAN MRANGGEN KABUPATEN DEMAK**



SKRIPSI

diajukan sebagai salah satu syarat untuk memperoleh gelar Sarjana Pendidikan

(S-1 Pendidikan Geografi)

Tiara Masvi Wulandari

Nim : 1301010037

**PROGRAM STUDI PENDIDIKAN GEOGRAFI
FAKULTAS KEGURUAN DAN ILMU PENDIDIKAN
UNIVERSITAS MUHAMMADIYAH PURWOKERTO**

HALAMAN PERSETUJUAN

Skripsi yang diajukan oleh :

Nama : Tiara Masvi Wulandari
NIM : 1301010037
Program Studi : Pendidikan Geografi
Fakultas : Keguruan dan Ilmu Pendidikan
Perguruan Tinggi : Universitas Muhammadiyah Purwokerto
Judul : Kajian Spasial Kesesuaian Pusat Kesehatan
Berdasarkan Keputusan Menteri Kesehatan
Di Kecamatan Mranggen Kabupaten Demak

Telah diterima dan disetujui
Purwokerto, 11 Agustus 2020

Pembimbing I



Dra. Esti Sarjanti, M.Si
NIK.2160042

Pembimbing II



Dr. Suwarno, M.Si
NIK. 2160105

HALAMAN PENGESAHAN

Skripsi Berjudul

KAJIAN SPASIAL KESESUAIAN PUSAT KESEHATAN BERDASARKAN KEPUTUSAN MENTERI KESEHATAN DI KECAMATAN MRANGGEN KABUPATEN DEMAK

Dipersiapkan dan Disusun oleh
TIARA MASVI WULANDARI
1301010037


Telah dipertahankan di hadapan Dewan Penguji dan dinyatakan memenuhi syarat untuk diterima sebagai kelengkapan memperoleh gelar Sarjana Pendidikan (S.pd.) pada Program Studi Pendidikan Geografi, Fakultas Keguruan dan Ilmu Pendidikan, Universitas Muhammadiyah Purwokerto.

Pembimbing

1. **Dra. Esti Sarjanti, M.Si**
NIK. 2160042



2. **Dr. Suwarno, M.Si**
NIK. 2160105



Penguji

1. **Suwarsito, S.Pi., M.Si**
NIK. 2160240




2. **Drs. Sutomo, M.Si**
NIP. 195911151986031004



Purwokerto, 20 Agustus 2020
Universitas Muhammadiyah Purwokerto
Fakultas Keguruan dan Ilmu Pendidikan



Dekan


Drs. Eko Suroso, M.Pd.
NIK. 2160103

HALAMAN PERNYATAAN ORISINALITAS

Saya yang bertanda tangan di bawah ini :

Nama : Tiara Masvi Wulandari
NIM : 1301010037
Program Studi : Pendidikan Geografi
Fakultas : Keguruan dan Ilmu Pendidikan
Perguruan Tinggi : Universitas Muhammadiyah Purwokerto
Judul : Kajian Spasial Kesesuaian Pusat Kesehatan
Berdasarkan Keputusan Menteri Kesehatan Di
Kecamatan Mranggen Kabupaten Demak.

Menyatakan dengan sebenar-benarnya bahwa skripsi ini adalah hasil karya saya dan semua sumber baik yang dikutip maupun yang dirujuk telah saya nyatakan dengan benar serta bukan penjiplakan dari orang lain.

Demikian surat pernyataan ini saya buat dan apabila kelak di kemudian hari terbukti ada unsur penjiplakan, saya bersedia mempertanggungjawabkan sesuai dengan ketentuan yang berlaku.

Purwokerto, 22 Agustus 2020

Yang Membuat Pernyataan



Tiara Masvi Wulandari
NIM. 1301010037

**HALAMAN PERNYATAAN PERSETUJUAN PUBLIKASI
SKRIPSI UNTUK KEPENTINGAN AKADEMIS**

Sebagai civitas akademika Universitas Muhammadiyah Purwokerto dan demi pengembangan ilmu pengetahuan, saya yang bertanda tangan dibawah ini :

Nama : Tiara Masvi Wulandari
NIM : 1301010037
Program Studi : Pendidikan Geografi
Fakultas : Keguruan dan Ilmu Pendidikan
Perguruan Tinggi : Universitas Muhammadiyah Purwokerto
Jenis Karya : Skripsi

Menyetujui untuk memberikan Hak Bebas Royalti Non-eksklusif (Non-exclusive Royalty-Free Right) kepada Universitas Muhammadiyah Purwokerto atas karya ilmiah saya yang berjudul :

**KAJIAN SPASIAL KESESUAIAN PUSAT KESEHATAN
BERDASARKAN KEPUTUSAN MENTERI KESEHATAN DI KECAMATAN
MRANGGEN KABUPATEN DEMAK**

Beserta perangkat yang ada (jika diperlukan), dengan Hak Bebas Royalti Non-eksklusif ini Universitas Muhammadiyah Purwokerto. berhak menyimpan, mengalih media/mengalih informasikan, mengelola dalam bentuk pangkalan data (*database*), merawat dan mempublikasikan tugas akhir saya dengan tetap mencantumkan nama saya sebagai penulis/pencipta dan sebagai Hak Cipta.

Purwokerto, 22 Agustus 2020

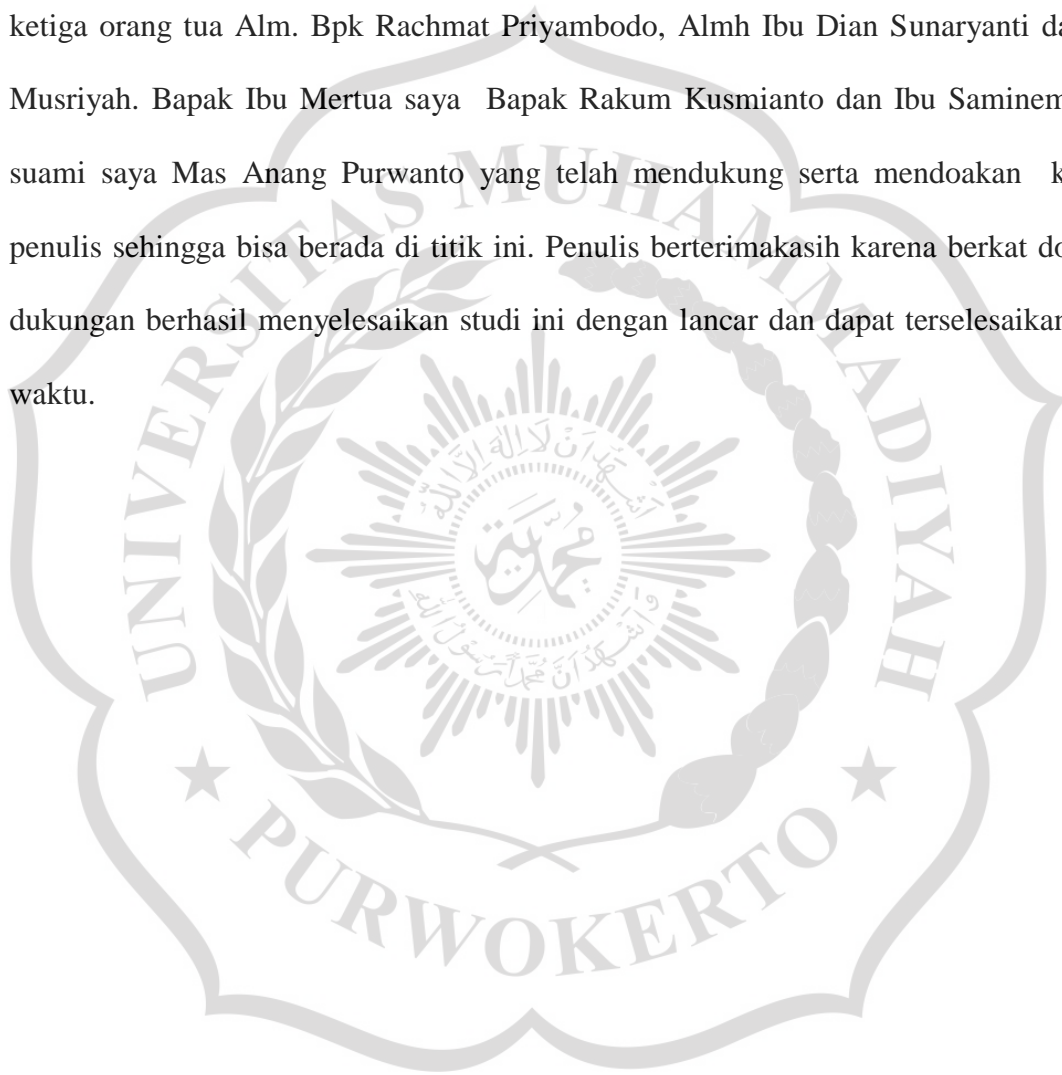
Yang Menyatakan,



Tiara Masvi Wulandari
NIM. 1301010037

PERSEMBAHAN

Hasil kerja keras dan pemikiran karya ilmiah ini saya persembahkan untuk ketiga orang tua Alm. Bpk Rachmat Priyambodo, Almh Ibu Dian Sunaryanti dan Ibu Musriyah. Bapak Ibu Mertua saya Bapak Rakum Kusmianto dan Ibu Saminem serta suami saya Mas Anang Purwanto yang telah mendukung serta mendoakan kepada penulis sehingga bisa berada di titik ini. Penulis berterimakasih karena berkat doa dan dukungan berhasil menyelesaikan studi ini dengan lancar dan dapat terselesaikan tepat waktu.

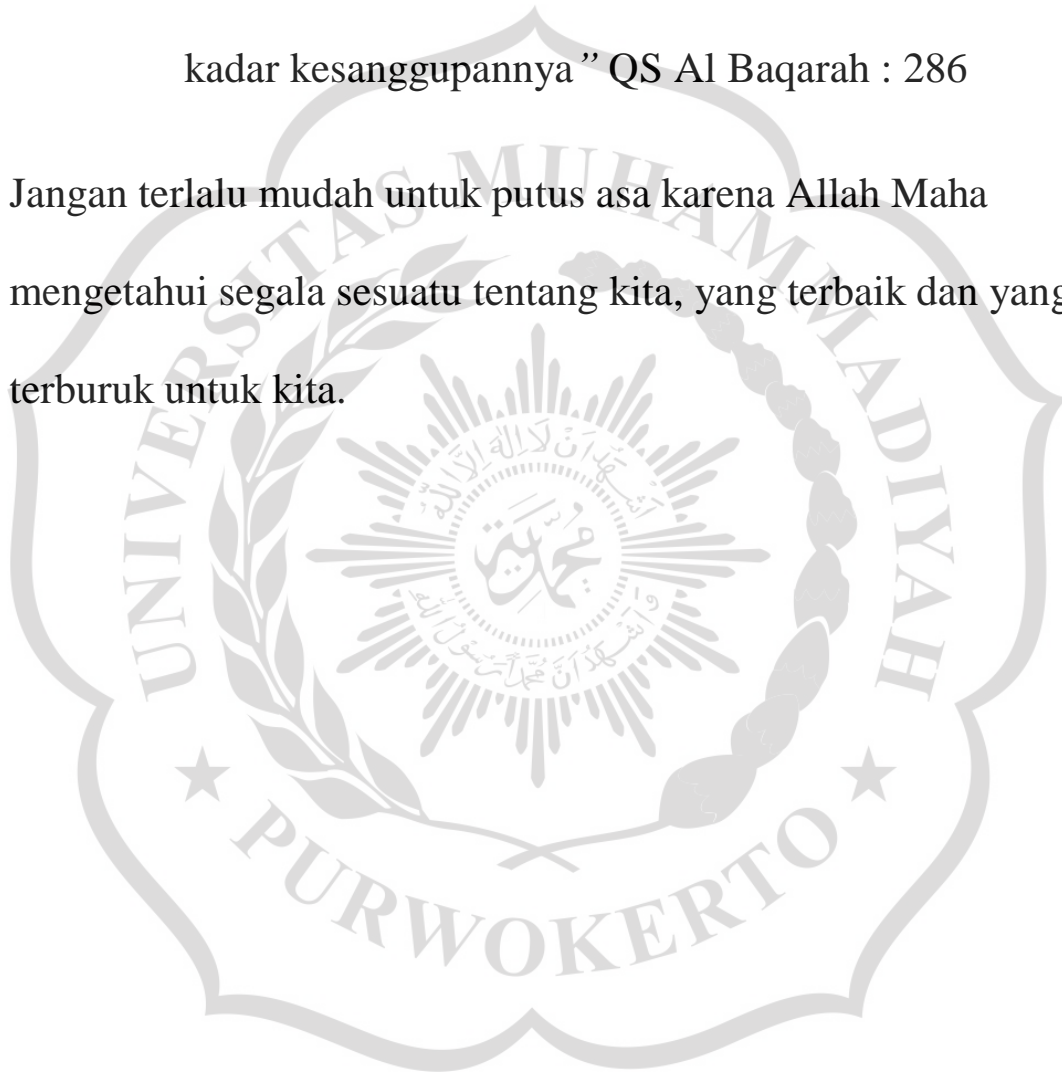


MOTTO

“Allah tidak akan membebani seseorang melainkan sesuai dengan

kadar kesanggupannya” QS Al Baqarah : 286

Jangan terlalu mudah untuk putus asa karena Allah Maha mengetahui segala sesuatu tentang kita, yang terbaik dan yang terburuk untuk kita.



KATA PENGANTAR

Assalamu'allaikum Wr. Wb.

Alhamdulillahilahi robbil'alamin. Puji syukur penulis panjatkan kehadirat Allah SWT yang telah melimpahkan rahmat dan hidayah-Nya, sehingga penulis dapat menyelesaikan tugas akhir skripsi yang berjudul "Kajian Spasial Kesesuaian Pusat Kesehatan Berdasarkan Keputusan Menteri Kesehatan di Kecamatan Mranggen Kabupaten Demak" dengan baik. Skripsi ini merupakan salah satu syarat untuk memperoleh gelar sarjana pendidikan (S-1) di Program Studi Pendidikan Geografi, Fakultas Keguruan dan Ilmu pendidikan Universitas Muhammadiyah Purwokerto.

Penulisan skripsi ini tidak dapat diselesaikan dengan baik tanpa semangat, dukungan, masukan, dan bimbingan dari berbagai pihak, baik secara langsung maupun tidak langsung. Maka dari itu, pada kesempatan ini dengan segala hormat dan kerendahan hati penulis menyampaikan ucapan terimakasih kepada :

1. Drs. Eko Suroso, M.Pd. selaku Dekan FKIP yang telah memberikan ijin penelitian dalam pembuatan skripsi.
2. Suwarsito, S.Pi., M.Si., selaku Ketua Program Studi Pendidikan Geografi.
3. Dra. Esti Sarjanti, M.Si., sebagai dosen pembimbing satu, penulis ucapkan terima kasih atas kritik dan saran yang membangun, dukungan, nasihat yang berarti, serta ilmu dan pengetahuan yang sangat berguna demi terselesaikannya penulisan skripsi ini.
4. Dr. Suwarno, M.Si., selaku dosen pembimbing dua yang telah meluangkan waktu, memberikan semangat, motivasi, tenaga, pikiran dan kesabaran dalam penulisan skripsi.
5. Dosen-dosen Pendidikan Geografi yang telah memberikan waktu, ilmu dan bimbingan dari awal perkuliahan hingga memperoleh gelar Sarjana Pendidikan Geografi.

6. Kepala Dinas Kesehatan yang telah memberikan ijin dalam penelitian selama proses skripsi ini.
7. Kepala Badan Perencanaan Pembangunan Daerah Kabupaten Demak dan Dinas Pekerjaan Umum Kabupaten Demak yang telah memberikan ijin dalam penelitian selama proses skripsi ini.
8. Rekan Sesama Pendidikan Geografi Andani Putri yang telah memberikan semangat, motivasi dan dukungan dalam proses penulisan skripsi.
9. Semua pihak, keluarga besar dan rekan-rekan yang tidak bisa disebutkan satu persatu, baik secara langsung maupun tidak langsung telah memberikan dukungan dan bantuan dalam penulisan skripsi ini.

Terakhir, semoga segala bantuan dan kebaikan yang telah diberikan oleh semua pihak diatas dibalas oleh Allah SWT dan menjadi amalan yang bermanfaat. penulis menyadari bahwa karya tulis ilmiah ini masih banyak kekurangan, sehingga kritik dan saran sangat diharapkan guna dapat menyempurnakan hasil dari karya ilmiah ini dimasa yang akan datang.

Wassalamu'allaikum Wr. Wb

Purwokerto, 14 Agustus 2020

Penulis

KAJIAN SPASIAL KESESUAIAN PUSAT KESEHATAN BERDASARKAN KEPUTUSAN MENTERI KESEHATAN DI KECAMATAN MRANGGEN KABUPATEN DEMAK

Oleh:

Tiara Masvi Wulandari

Program Studi Pendidikan Geografi FKIP Univeristas Muhammadiyah Purwokerto

ABSTRAK

Kesesuaian merupakan keselarasan atau dengan kata lain kesamaan dalam Pendapat, paham, bentuk, warna, dan sebagainya. Penelitian ini bertujuan untuk mengetahui apakah lokasi Pusat Kesehatan yang ada di Kota Kecamatan Mranggen Kabupaten Demak sudah Sesuai dengan Keputusan Mentri Kesehatan di Kota Kecamatan Mranggen Kabupaten Demak.

Penelitian menggunakan metode survei dengan pendekatan deskriptif kualitatif. Data yang digunakan yaitu data primer meliputi Penggunaan Lahan, tipe dan koordinat Pusat Kesehatan, dan data sekunder berupa jumlah penduduk. Teknik pengumpulan data dengan cara observasi. Populasi berupa Pusat Kesehatan Berjumlah 12 Pusat Kesehatan. Sampel berjumlah 12 Pusat kesehatan diambil menggunakan teknik *Total sampling*. Pengolahan data menggunakan berupa tabel frekuensi, dan *overlay* peta. Analisis data deskriptif kualitatif dengan mencocokkan berdasarkan Peraturan Mentri Kesehatan dan Keruangan melalui Peta Kesesuaian Pusat Kesehatan.

Hasil penelitian menunjukkan bahwa terdapat 1 Rumah Sakit yang kurang sesuai karena bising dan berpolusi, 3 Puskesmas yang sudah sesuai Dengan Peraturan Menteri Kesehatan. 1 Puskesmas yang Kurang Sesuai karena berada di tengah sawah dan rawan banjir, dan 7 klinik yang semuanya sudah sesuai dengan Peraturan Menteri Kesehatan.

Kata kunci : Kesesuaian, Pusat Kesehatan, spasial.

*SPATIAL ASSESSMENT OF CONFORMITY CENTER FOR HEALTH BASED ON THE
DECISION OF THE MINISTER OF HEALTH IN KECAMATAN MRANGGEN DEMAK
DISTRICT*

by Tiara Masvi Wulandari

Universitas Muhammadiyah Purwokerto

ABSTRACK

Conformity is harmony or in other words similarity in opinion, understanding, shape, color, and so on. This study aims to determine whether the location of the Health Center in the City of Mranggen District, Demak Regency is in accordance with the Decree of the Minister of Health in the City of Mranggen District, Demak Regency. The study used a survey method with a qualitative descriptive approach. The data used are primary data including land use, types and coordinates of the Health Center. and secondary data in the form of population.

The technique of collecting data by means of observation. The population consists of 12 health centers. A sample of 12 health centers was taken using a total sampling technique. Data processing uses a frequency table and map overlay. Qualitative descriptive data analysis by matching based on the Minister of Health and Spatial Regulations through the Health Center Conformity Map.

The results showed that there was 1 hospital that was unsuitable due to noise and pollution, 3 health centers that were in accordance with the Minister of Health Regulation. 1 Puskesmas that are not suitable because they are in the middle of rice fields and prone to flooding, and 7 clinics, all of which are in accordance with the Minister of Health Regulation.

Keywords: Suitability, Health Center, spatial.

DAFTAR ISI

HALAMAN PERSETUJUAN	i
HALAMAN PENGESAHAN	ii
HALAMAN PERNYATAAN ORISINALITAS	iii
HALAMAN PERNYATAAN PERSETUJUAN PUBLIKASI	iv
PERSEMBAHAN	v
MOTTO	vi
KATA PENGANTAR	vii
ABSTRAK	ix
ABSTRACT	x
DAFTAR ISI	xi
DAFTAR TABEL	xii
DAFTAR GAMBAR	xiv
BAB 1 PENDAHULUAN	1
A. Latar Belakang	1
B. Rumusan Masalah	3
C. Tujuan Penelitian	3
D. Batasan Masalah	3
E. Manfaat Penelitian	3
BAB II TINJAUAN PUSTAKA	9
A. Dskripsi Teori Lokasi	9
B. Pusat Kesehatan	10
C. Rumah Sakit, Puskesmas, dan Klinik	10
D. Tata Ruang	11
E. Klasifikasi Penataan Ruang Menurut UU No.26 Th 2007.....	13
F. Persyaratan Mendirikan Rumah Sakit.....	15
G. Sistem Informasi Geografi	17

H. Klasifikasi Rumah Sakit Menurut Peraturan Menteri Kesehatan	18
I. Puskesmas Menurut Departemen Kesehatan	21
J. Peraturan Menteri Kesehatan Republik Indonesia Tentang Klinik	21
K. Faktor Penentu Kesesuaian Lokasi Pusat Kesehatan	23
L. Hasil Penelitian yang Relevan	24
M. Landasan Teori.....	26
N. Kerangka Pikir	27
BAB III METODE PENELITIAN	28
A. Waktu Dan Tempat Penelitian.....	28
B. Alat Dan Bahan.....	28
C. Metode Penelitian	28
D. Variabel.....	29
E. Data Primer Dan Sekunder	29
F. Populasi Dan Sampel.....	29
G. Teknik Pengumpulan Data.....	30
H. Survei Lapangan	30
I. Pengolahan Data	30
BAB IV HASIL PENELITIAN DAN PEMBAHASAN	32
A. Kondisi Daerah Penelitian	32
B. Hasil penelitian	42
BAB V KESIMPULAN DAN SARAN.....	48
A. Kesimpulan	48
B. Saran	48
DAFTAR PUSTAKA	49
LAMPIRAN.....	52

DAFTAR TABEL

Tabel 2.1 Hasil Penelitian Relevan.....	25
Tabel 4.1 Karakteristik Pusat Kesehatan Kecamatan Mranggen.....	47



DAFTAR GAMBAR

Gambar 2.1 Kerangka Pikir	27
Gambar 4.1 Rumah Sakit Pelita Anugerah	34
Gambar 4.2 Puskesmas Mranggen 1	35
Gambar 4.3 Puskesmas Mranggen 2	36
Gambar 4.4 Puskesmas Mranggen 3	37
Gambar 4.5 Klinik Pucang Anom	37
Gambar 4.6 Klinik NU Mranggen	38
Gambar 4.7 Klinik Pratama Surya Medika	39
Gambar 4.8 Puskesmas Desa Jamus	41
Gambar 4.9 Peta Persebaran Pusat Kesehatan di Kecamatan Mranggen	43
Gambar 4.10 Peta Kesesuaian Pusat Kesehatan Menurut PP MENKES	44

